
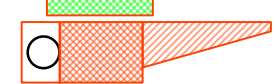





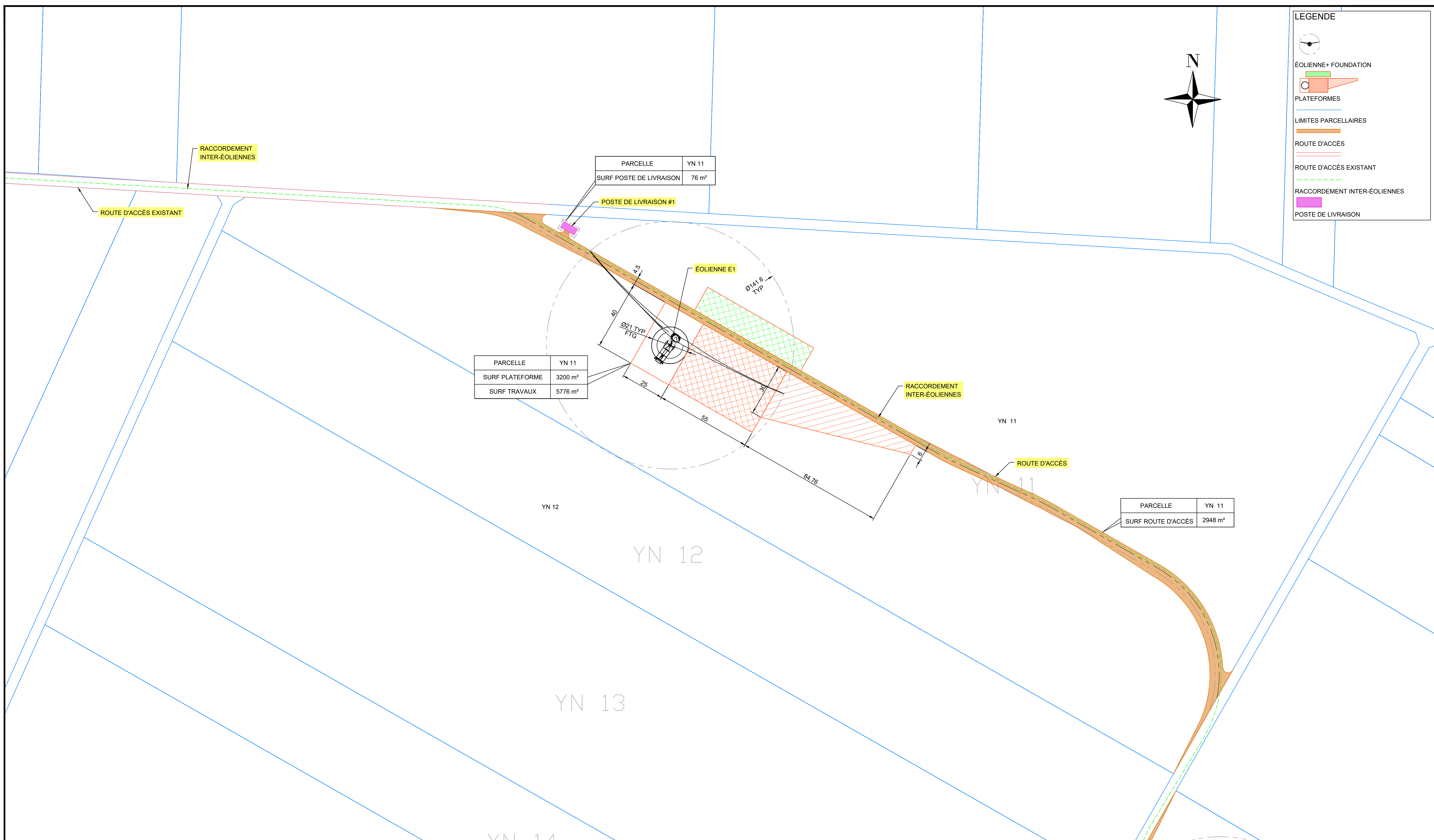
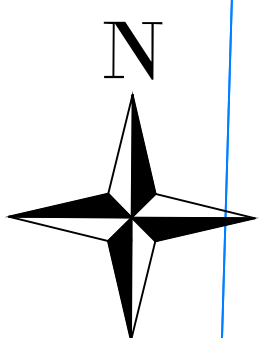


LEGENDE

-  ÉOLIENNE+ FOUNDATION
-  PLATEFORMES
-  LIMITES PARCELLAIRES
-  ROUTE D'ACCÈS
-  ROUTE D'ACCÈS EXISTANT
-  RACCORDEMENT INTER-ÉOLIENNES
-  POSTE DE LIVRAISON

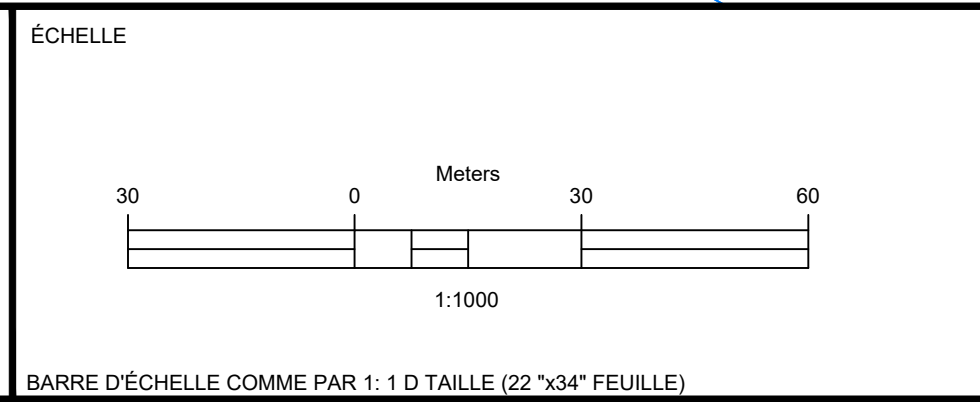
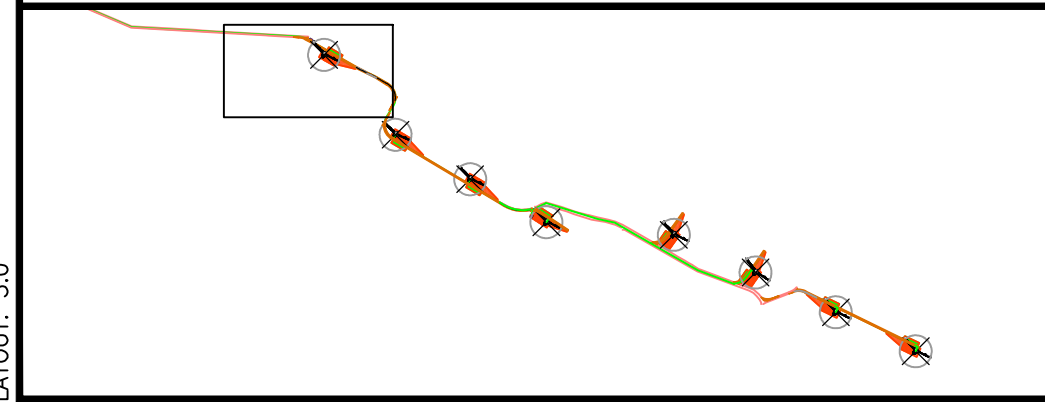


PARCELLE	YN 11
SURF POSTE DE LIVRAISON	76 m²

PARCELLE	YN 11
SURF PLATEFORME	3200 m²
SURF TRAVAUX	5776 m²

PARCELLE	YN 11
SURF ROUTE D'ACCÈS	2948 m²

DATE: 2019-10-23 - 11:29am (OChen)
 C:\Users\OChen\Documents\Projects\AUXY\France_Auxy_Figure_3.0 thru3.5.dwg
 LAYOUT: 3.0



RÉV	DATE	DESCRIPTION DE LA REVISION	CAD	VÉR	ING	REV
B	2019/OCT	POUR L'APPLICATION DE PERMIS	QC	TF		
A	2019/JAN	POUR L'APPLICATION DE PERMIS	QC	TF		

CONÇU	_____
DESSIN	QC
VÉRIFIÉ	TF
APPROUVÉ	_____

JOINT PROFESSIONNEL

Maître d'œuvre



7 Rue Servient
 69003 LYON
 Tél. 04 26 46 03 96
 www.innergex.com

PARC EOLIEN BOIS REGNIER
PLAN DE MASSE DE L'ÉOLIENNE
ÉOLIENNE E1

FICHER	France_Auxy_Figure 3.0 thru3.5.dwg	NUMERO DE PROJET	-
DESSIN No.	FIGURE 3.0		B